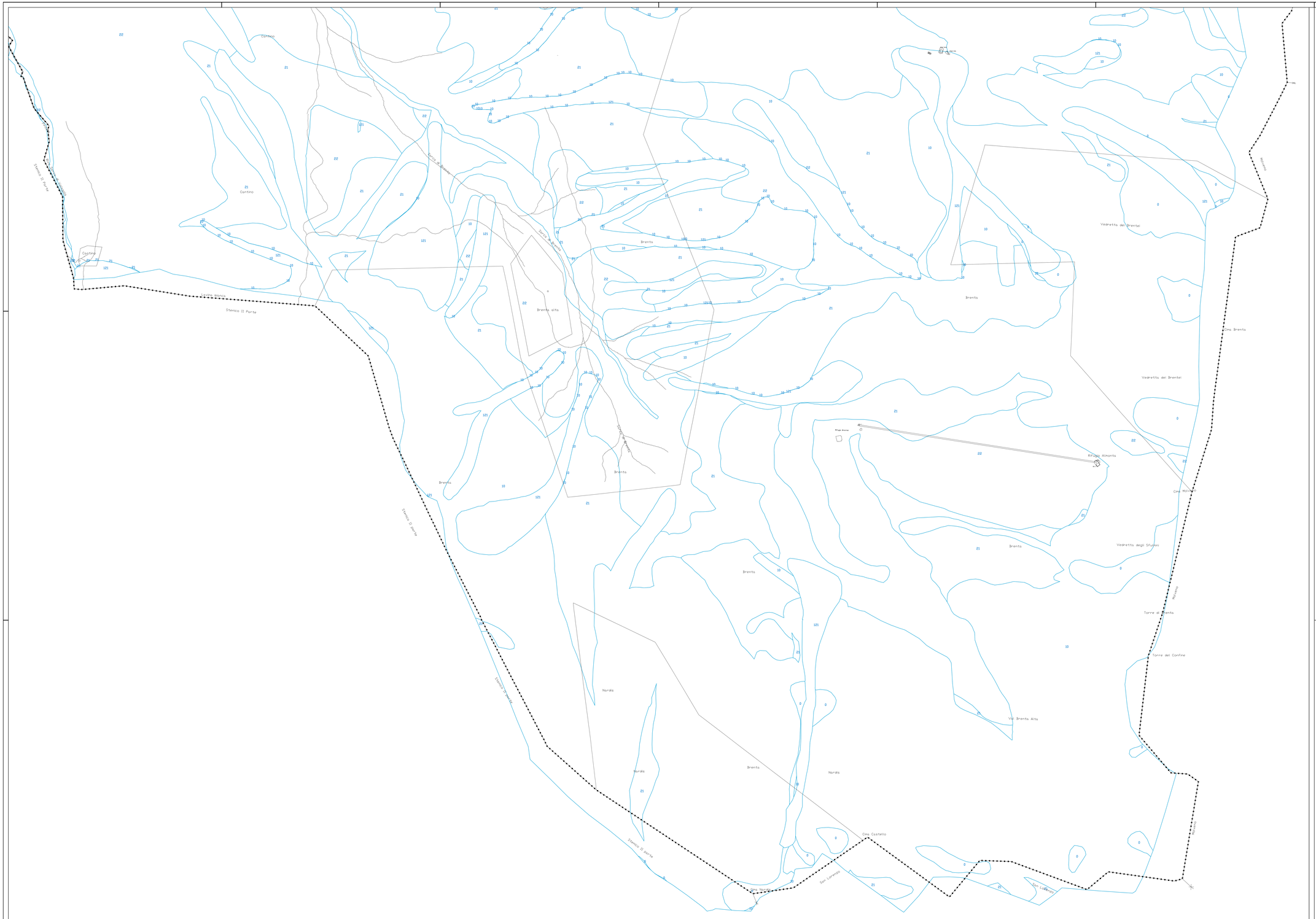

LEGENDA

ELEMENTI CONVENZIONALI DI BASE

- Frazionamenti fondiari
- Confine comunale
- Aree di pericolo con codice di pericolosità

AREE A RISCHIO IDROGEOLOGICO

- R0 Aree a rischio trascurabile
- R1 Aree a rischio moderato
- R2 Aree a rischio medio
- R3 Aree a rischio elevato
- R4 Aree a rischio molto elevato

VARIANTI CARTOGRAFICHE PRINCIPALI

- V100 Varianti cartografiche areolari Iad
- V120 Varianti cartografiche puntuali Iad
- V110 Varianti cartografiche areolari Ilad
- V130 Varianti cartografiche puntuali Ilad

QUADRO D'UNIONE

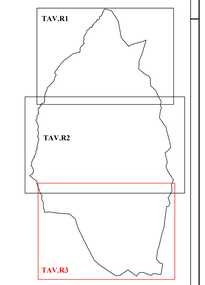

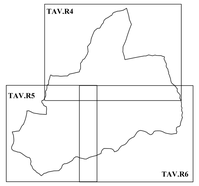

PROVINCIA AUTONOMA DI TRENTO

Comune di Tre Ville

Piano Regolatore Generale

Variante 2018

L.P. n. 15/2015 - Art.39, c.1

ORDINE DEGLI ARCHITETTI DELLA PROV. DI TRENTO
dott. arch. SERGIO NICCOLINI
INSCRIZIONE ALBO N° 236

Progettista: arch. Sergio Niccolini Collaboratore: dott.ssa Rodica Ungureanu	**Carta del Rischio Idrogeologico**	**TAV. R3** scala **1:5000**
I Adozione **II Adozione**	**Valutazione tecnica** **Servizio urbanistica e tutela del paesaggio** **C.U.P.**	**Approvazione G.P.**

Studio Tecnico arch. Sergio Niccolini - Via IV Novembre 100 - 38121- Trento
e.mail: sergioniccolini@gmail.com - cell. 348-8878803

Trento 18 agosto 2020