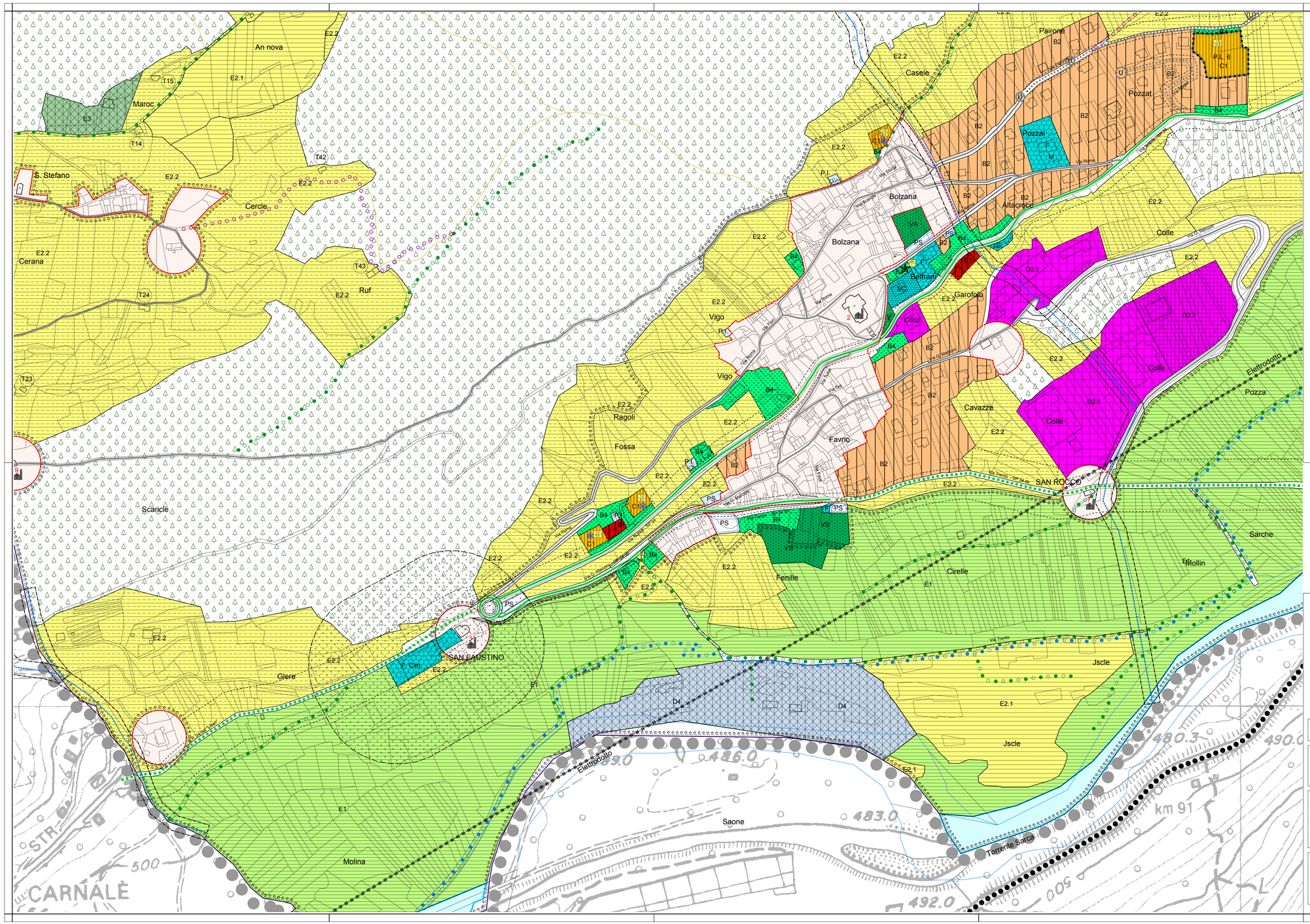

LEGENDA - Scala1:2.000

Sistema insediativo ed infrastrutturale

- A1 - Insediamenti storici — Titolo III°
- T1 R1 — Edifici e Ruderi di interesse documentario
- B1 — B1 - Zona insediativa satura — art. 26
- B2 — B2 - Zona insediativa di completamento — art. 27
- B3 — B3 - Ampliamento puntuale — art. 27 bis
- B4 — B4 - Verde privato — art. 27 ter
- C1 — C1 - Zona insediativa di espansione — art. 28
- C2 — C2 - Zona per edilizia residenziale convenzionata — art. 28 bis
- Cartiglio di zona:
- Vincolo "prima casa" — art. 25 ter
- Posizione indicativa di sedime edificabile
- P.A. — Piani attuativi: P.A. - P.d.L. - P.A.F.G.
- D2.1 — D2.1 - Industriali, commerciali, artigianali esistenti — art. 30
- Coop — Area commerciale esistente
- D2.2 — D2.2 - Industriali, commerciali, artigianali di progetto — art. 31
- D3 — D3 - Attrezzature alberghiere esistenti — art. 41
- D4 — D4 - Ittiicoltura — art. 32
- F1.4 — F1.4 - Attrezzature sportive esistenti — art. 42
- F1.5 - Area Sciabile — art. 44
- Tracciato piste da Sci — art. 44

AREE AGRICOLE — art. 33

- E1 — E1 - Area agricola di Pregio — art. 33 bis
- E2.1 — E2.1 - Area agricola *(art. 37 PUP)* — art. 34
- E2.2 — E2.2 - Area agricola locale — art. 34 bis
- E3 — E3 - Area zootecnica — art. 34 ter
- E4 — E4 - Area a pascolo — art. 35
- E5 — E5 - Area a bosco — art. 36
- P1 — P1 Parco Naturale Adamello Brenta — art. 9

Elettrodotti AT - MT

- F — F1.1 - Attrezzature pubbliche — art. 46
  M = Municipio I.E. = Isola ecologica
  Cim = Cimitero Dep. = Deposito
- SC — F1.2 - Attrezzature scolastiche e culturali
- P* — F1.3 - Area specializzata — art. 46
- V — F2.1 - Verde pubblico — art. 46
- VA — F2.2 - Verde pubblico attrezzato — art. 46
- VS — F2.3 - Verde pubblico sportivo — art. 46
- PI PS — F3.1 - Parcheggio Pubblico — art. 46
- PI PS — F3.2 - Parcheggio Privato — art. 46 bis

Viabilità — art. 49

- F4.2 - Strade - IV^Cat. esistente
- F4.2 - Strade - IV^Cat. di progetto
- F4.2 - Strade - IV^Cat. da potenziare
- F4.3 - Strade locali esistenti
- F4.3 - Strade locali di progetto
- F4.3 - Strade locali da potenziare
- F4.4 - Strade agricole e forestali
- F4.5 - Percorsi ciclabili
- F4.6 - Percorsi pedonali
- F4.9 - Rispetto stradale — art. 38
- Riduzione fascia di rispetto stradale
- U — U - Spazio di manovra — art. 49
- F5 — F5 - Zone di interesse storico didattico — art. 47
- F6 — F6 - Area di recupero ambientale — art. 39
- F7 — F7 - Area di discarica — art. 46
- G1 - Tutela paesaggistico ambientale — art. 10
- G2 - Acque (fiumi e laghi) — art. 38 bis
- Acque pubbliche con fascia rispetto 10 m.
- G4 — G4 - Rispetto cimiteriale — art. 38
- A B — G5 - Rispetto depuratori — art. 38
- G6 - Rispetto serbatoi — art. 38

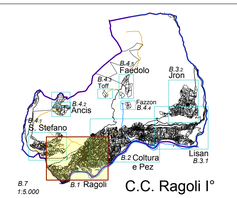

C.C. Ragoli I°

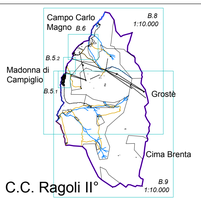

C.C. Ragoli II°

PROVINCIA AUTONOMA DI TRENTO

COMUNE DI RAGOLI

PIANO REGOLATORE GENERALE
VARIANTE 2009

RAGOLI - C.C. RAGOLI I°

SISTEMA INSEDIATIVO E PRODUTTIVO

TAVOLA	SCALA	DATA
B.1	1:2.000	OTTOBRE 2011 Adozione definitiva

N

Collaboratore: arch. Flavio Prada

architetto urbanista
dott. arch. REMO ZULBERTI
p.zza Principale, 84 - 38082 Cimego (TN)
e-mail: remozulberti@hotmail.com fax:0464 505823